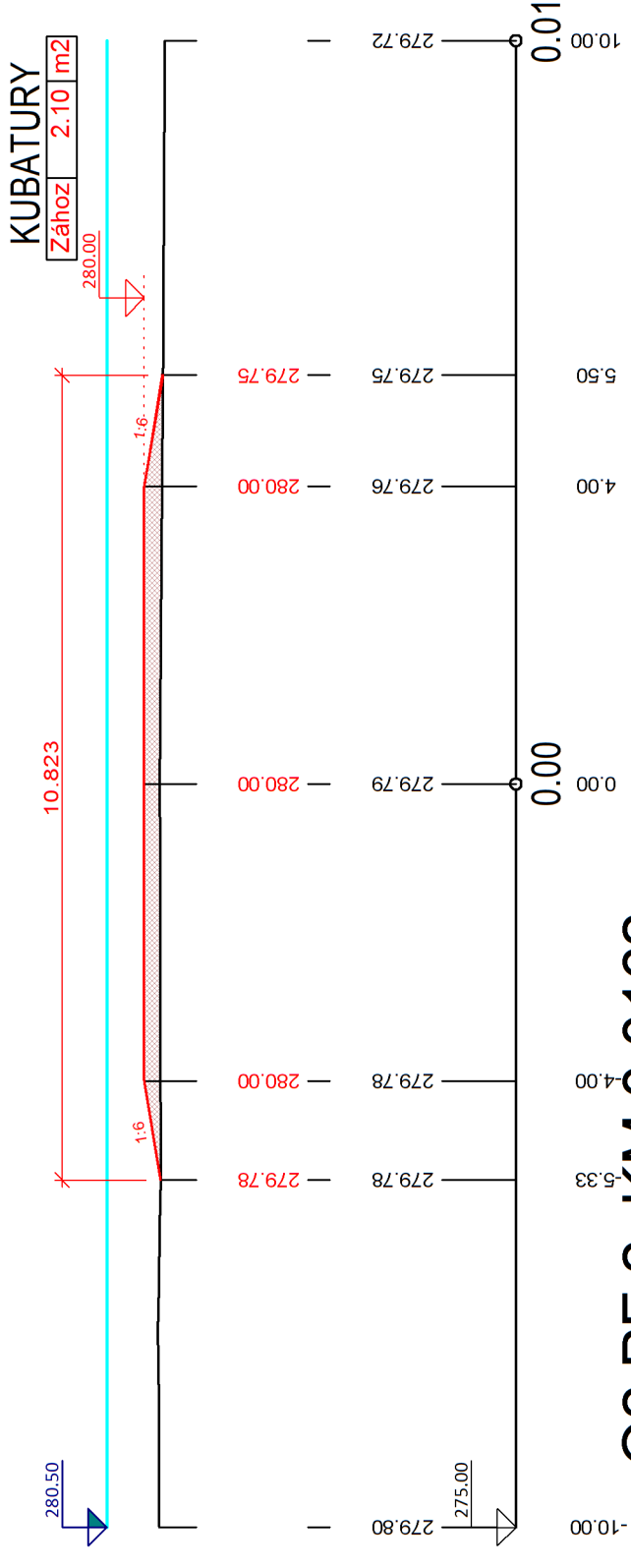
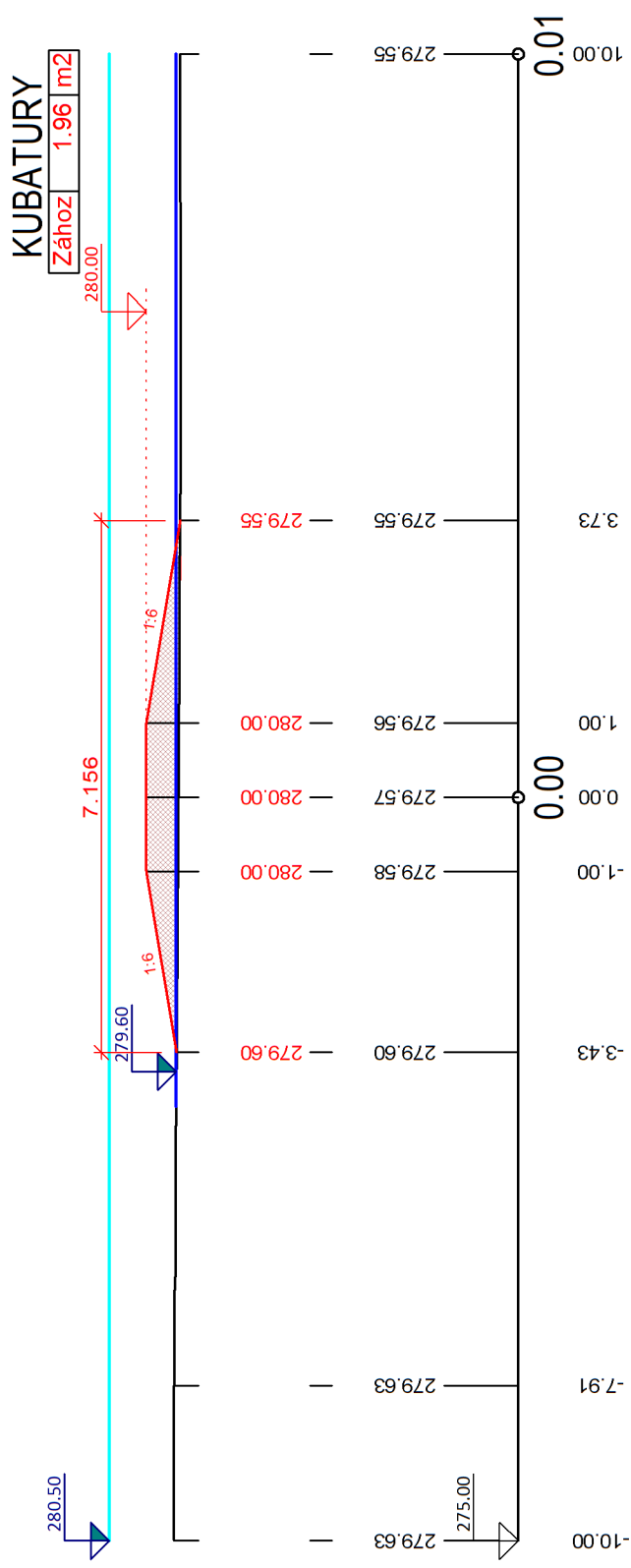


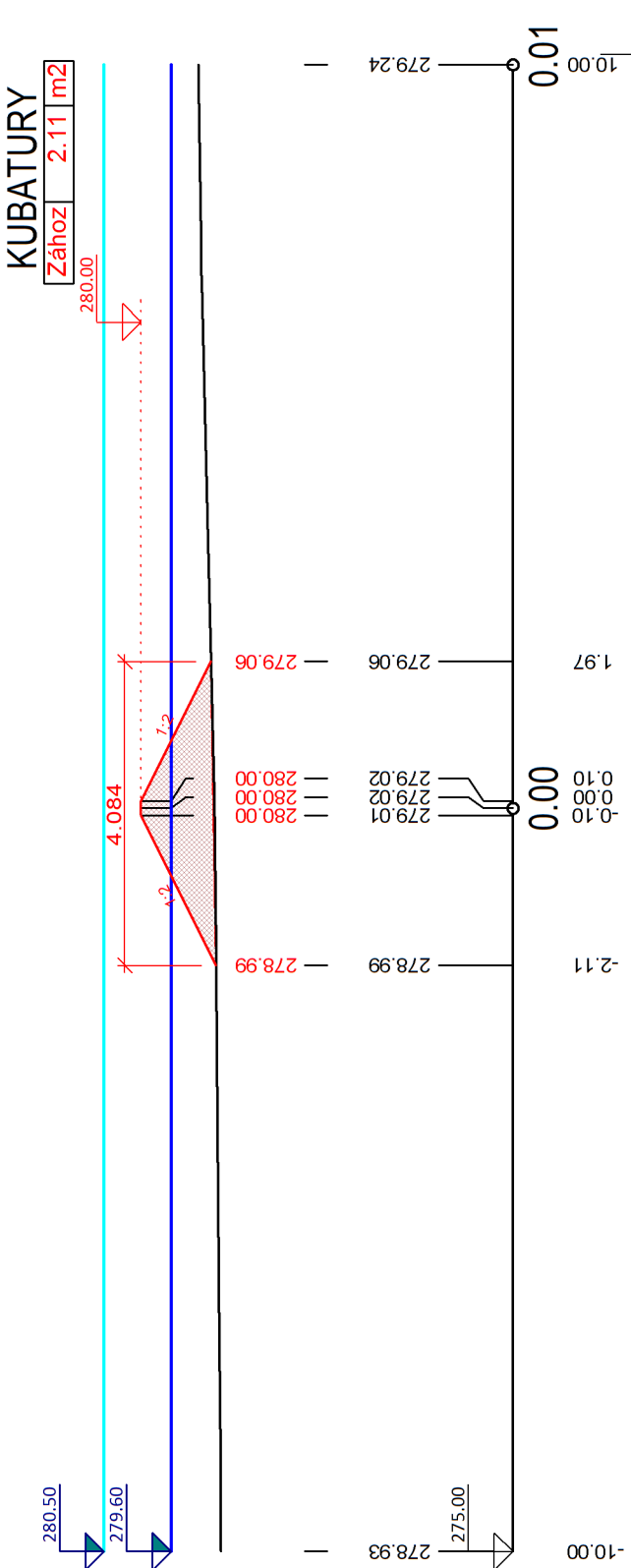
O2 PF 1 KM 0.0030



O2 PF 2 KM 0.0162




O2 PF 3 KM 0.0352



LEGENDA

—	TERÉN
—	NOVÝ STAV
—	HUTNĚNÝ NÁSYP
—	VODNÍ HLADINA LETNÍ
—	VODNÍ HLADINA ZIMNÍ

POZNÁMKA:
V ŘEZECH OSTROVEM DELTY JSOU ZOBRAZENY POUZE NÁSYPY, VÝKOPY JSOU VYZNAČENY VE VÝKRESECH D.2.5.1. AŽ D.2.5.6.
ZÁKRES VEDENÍ INŽENÝRSKÝCH SÍTÍ JE INFORMATIVNÍ. PŘED ZAHÁJENÍM STAVEBNÍCH PRACÍ MUSÍ BÝT PROVEDENO JEJICH VYTÝČENÍ.
DOKUMENTACI LZE UŽÍVAT POUZE VE SMYSLU PŘÍSLUŠNÉ SMLOUVY O DÍLO. VÝKRES, ČÍ JEHO ČÁST, MŮŽE BÝT KOPÍROVÁN NEBO JINÝM ZPŮSOBEM ROZŠÍŘOVÁN
POUZE PO PŘEDCHOZÍM SOUHLASU AUTORA DOKUMENTACE. © ŠINDLAR s.r.o.

VEDOUČÍ PROJEKTU		VYPRACOVAL	KONTROLOVAL	AUTORIZACE	<div></div> <div>ŠINDLAR s.r.o., Na Brně 372/2a, 500 06 Hradec Králové, IČO 260 03 236</div>	
Ing. Tereza Šindlarová		Martin Brauner	Ing. Tereza Šindlarová	Ing. Miloslav Šindlar		
KRAJ: královéhradecký		STAVEBNÍ ÚŘAD: MěÚ Nové Město nad Metují				FORMÁT
KATASTRÁLNÍ ÚZEMÍ: Domkov (733911)						2 x A4
INVESTOR: Povodí Labe, státní podnik, Víta Nejedlého 951/8, Hradec Králové 500 03						únor 2018
Rozkoš, Domkov, revitalizace koryta						STUPEŇ
						DSJ
						ČÍSLO ZAKÁZKY
						20160281
SOUŘADNÝ / VÝŠKOVÝ SYSTÉM						S-JTSK/Bpv
INTERVAL VRSTEVNIC						
Příčné řezy ostrovem delty OSA O2					MĚŘÍTKO	ČÍSLO KOPIE
					1 : 100/100	
Č. VÝKRESU					D.2.5.10.	